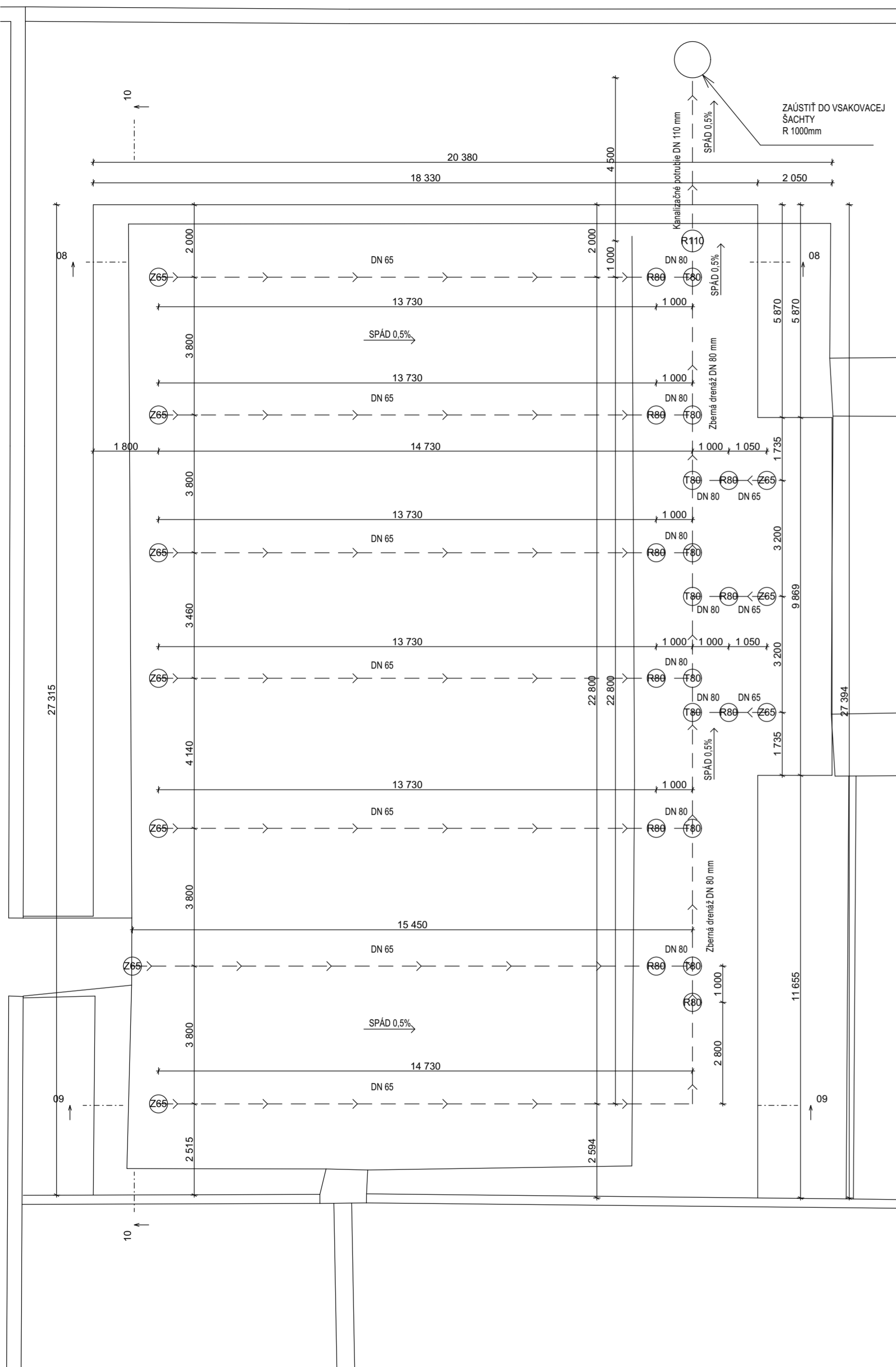
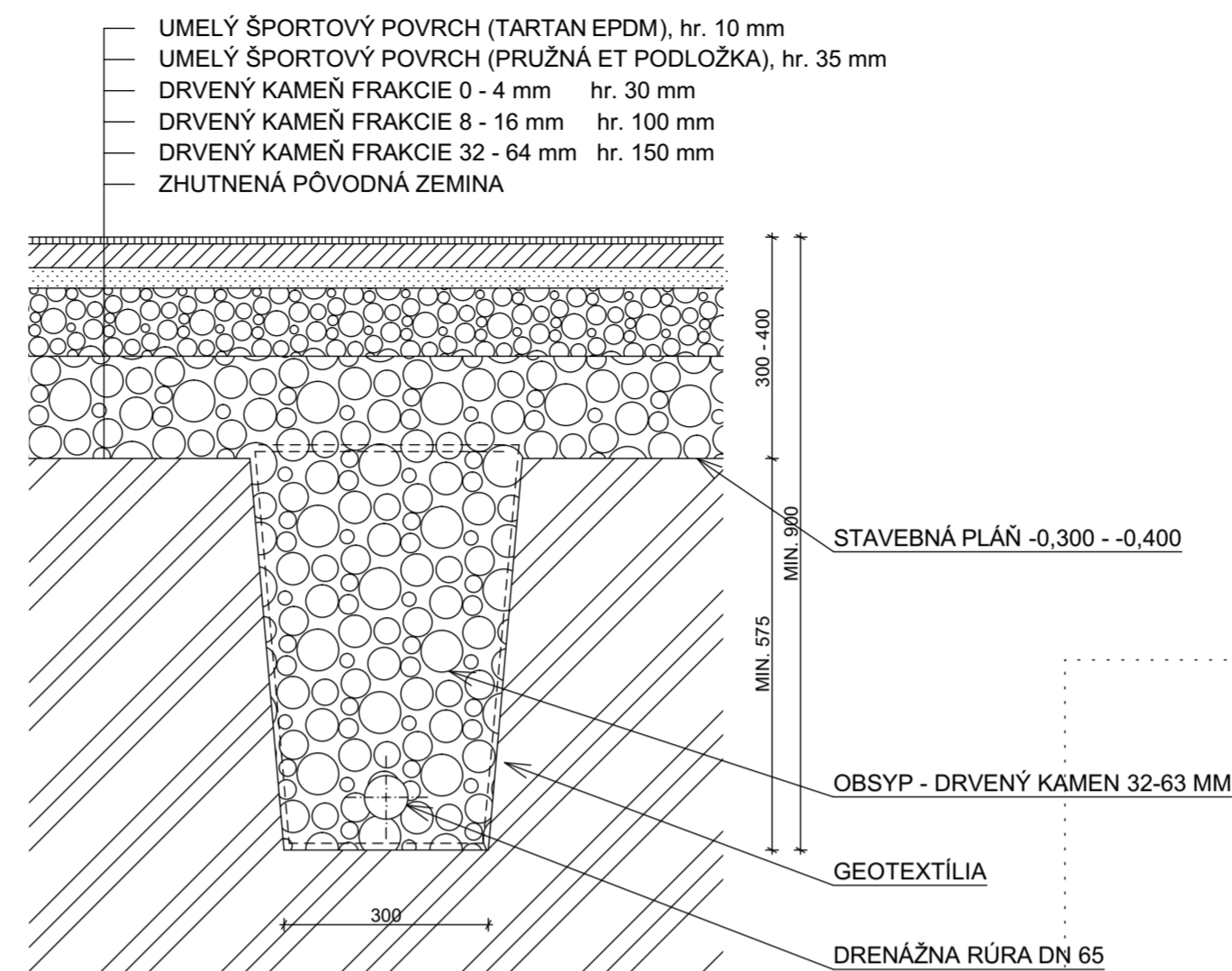


PÔDORYS 1:100



DETAIL - VEDENIE DRENÁŽE 1:10



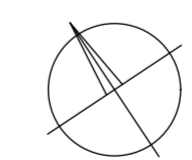
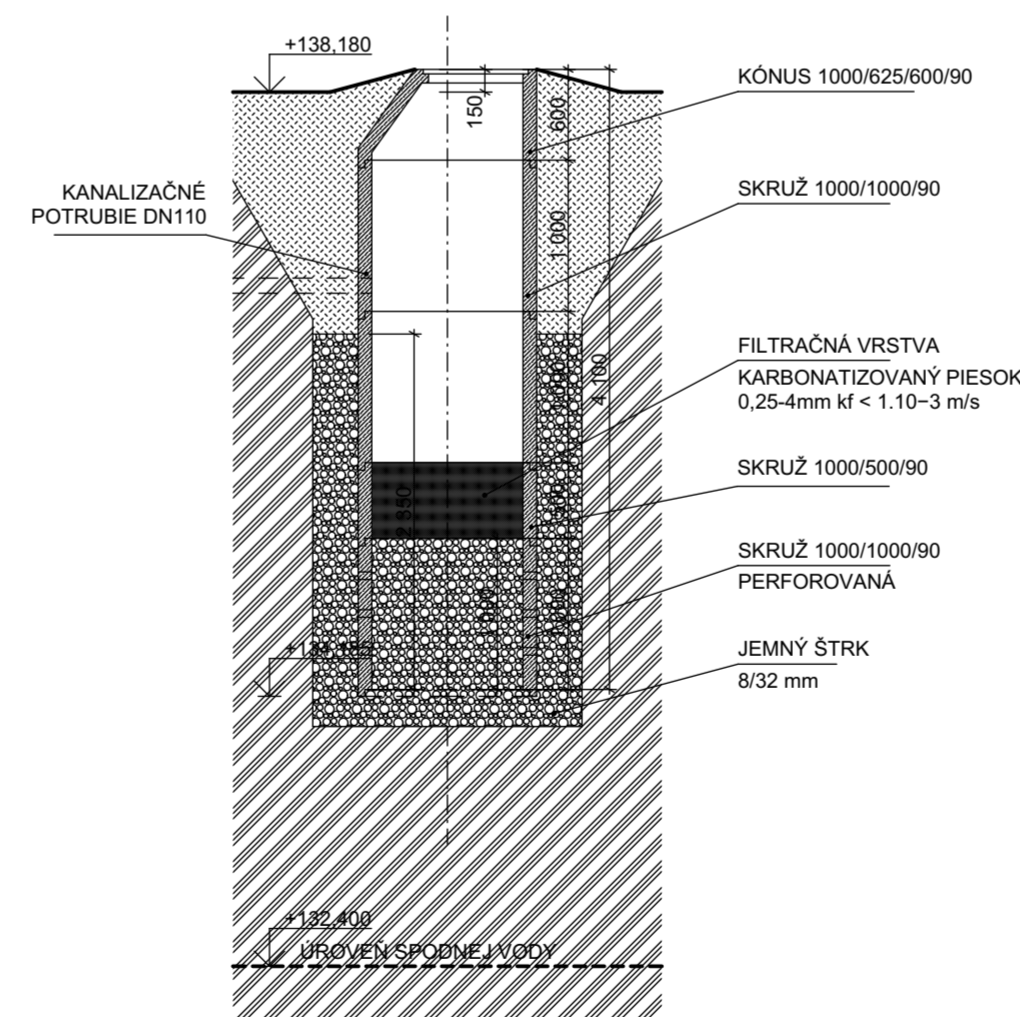
POZNÁMKA:

- OBSYP - DRVENÝ KAMEN 16 - 64 MM
- DRENÁŽNA RÚRA DN 60, DN 80
- DRENÁŽNE RÚRY ULOŽIŤ MIN. DO NEZÁMRZNEJ HLBKY
- SPÁDOVANIE DRENÁŽE MIN. 0,5 %
- KÓTOVANÉ NA OSI DRENÁŽNYCH RÚR
- VSAKOVACIU ŠACHTU UMIESTNIŤ MIN. 3m OD EXISTUJÚCICH VZRSTLÝCH STROMOV

LEGENDA :

- R110 PVC drenážny prechod 80/110 KAN
- R80 Redukcia potrubia drenáže DN 65/ 80 mm
- T80 T-kus drenáže DN 80 mm
- Z65 Záslepka drenážna DN 65 mm

DETAIL - VSAKOVACIA ŠACHTA 1:50



± 0,000 = 137,60 m n.v.
 Polohový súradnicový systém S-JTSK
 Výškový súradnicový systém B.p.v.

Klient: Objednávateľ: so sídlom: zastúpený: IČO: DIČ: bankové spojenie: číslo účtu IBAN:	Mestská časť Bratislava-Nové Mesto Junácka č. 1, 832 91 Bratislava Mgr. Rudoľfom Kusým, starostom 00 603 317 2020807365 Prvá banka Slovenska, a.s. SK35600000001800349037	stupeň projektovej dokumentácie: realizačný projekt projekt: projektová dokumentácia na revitalizáciu Športovísk v areáli ZŠ Česká a Gymnázia Česká	 výkres č.: číslo sady:
Autor: DE RAXA Ing.arch.Peter Rakšány Špitálska 57, 811 08 Bratislava	tel: 0908 / 733 122 mail: rakso@centrum.sk peter.raksany@deraxa.sk web: www.deraxa.sk	výkres: SO 02 IHRISKO ZŠ DRENÁŽNY SYSTÉM miera: 1:100 formát: 6 A4 zodpov. projektant: Ing.arch.Peter Rakšány projekt č.: vypracoval: Ing.arch. Michal Jánsky dátum: 12-2017 dňa:	

Pred začatím prác je Dodávateľ povinný skontrolovať všetky údaje na tomto výkrese a porovnať so skutočným stavom. V prípade akýchkoľvek nezrovnalostí musí neodkladne tieto oznámiť autorovi, alebo zodpovednému stavebnému dozoru a riadiť sa v ďalšom ich pokynmi. Rozmery neuvedené na tomto výkrese nemožno odmeriavať. Informácie na tomto výkrese slúžia k objasneniu projektového riešenia. Spôsob použitej výrobnéj technológie, dielenské výkresy a postup stavby sú zodpovednosťou Dodávateľa. Počas prác je Dodávateľ povinný zabezpečiť všetky náležitosti, vyplývajúce z podmienok aplikovaných zákonov a nariadení, a riadiť svoju činnosť v súlade s podmienkami účastníkov stavebného konania. Tento výkres je majetkom architekta . Nesmie byť použitý pre výstavbu reprodukovanej, upravovanej, alebo napodobňovanej bez písomného súhlasu autora.