





STAVBA: Dom kultúry Vernost
 MIESTO STAVBY: Bratislava, MČ Nové mesto, Nobelova ul.
 INVESTOR:
 ZHOTOVITEL':
 KONTAKTNÁ OSOBA:
 ZHOTOVITELA:
 DOBA VÝSTAVBY:

LEGENDA DZ :

-  IP24a EXISTUJÚCE ZNAČKY (číslo značky – čierna farba)
-  IP16 NAVRHOVANÉ ZNAČKY (číslo značky – červená farba)
-  V2a EXISTUJÚCE VODOROVNÉ ZNAČENIE
-  V2b NAVRHOVANÉ VODOROVNÉ ZNAČENIE

VODOROVNÉ DZ PREVIESŤ PODLA STN 018020 A Vyhl.č. 9/2009 Z.z. STRIKANIM FARBOU NA OČISTENÝ POVRCH VOZOVKY VODIACA ČIARA s. 250 mm JE NA VÝKRESE VYKRESLENÁ A OKÓTOVANÁ V JEJ OBRYSY ZO STRANY JAZDNEHO PRUHU ČIARY s. 125mm SÚ VYKRESLENÉ V ICH OSIACH

ZVISLÉ ZNAČKY V REFLEXNEJ ÚPRAVE V ZÁKLADNOM ROZMERE VO VYHOTOVENÍ PODLA STN 01 80 20 a Vyhl.č.9/2009 Z.z. BUDÚ OSEDENÉ NA POZINKOVANÉ OCELOVÉ STLPIKY DN 60mm SO SPODNÝM OKRAJOM SPODNEJ ZNAČKY VO VÝŠKE min. 2,2m NAD TERÉNOM A S BOČNOU VODOROVNOU VZDIALENOSŤOU BLIŽŠIEHO OKRAJA ZNAČKY OD VOZIDLOVEJ PLOCHY min. 0,3m a max. 2m SLPIKY UKOTVIŤ DO BET. PATKY S ROZMERMÍ min. 0,4x0,4x0,4m

DOPRAVNÉ ZNAČENIE V GARÁŽI JE SPRACOVANÉ NA SAMOSTATNOM VÝKRESE.

parkovací pás napojený na vozovku Nobelovej ul. s kapacitou 10 PM bude voľne prístupný vjazd na parkovisko pre návštevníkov zariadenia s kapacitou 14+8=22 PM bude regulovaný závorou a obsluhou v budove vjazd do garáže v 1.PP s kapacitou 49 GM bude umožnený zamestnancom a klientom s prenájom priestorov v zariadení









celkom sa zriadi 32 PM na teréne a 49 GM v suteréne, spolu 81 stojísk pre osobné MV jedno stojisko na teréne a dve stojiská v garáži budú DZ vyhradené pre TŽP

Poznámky:

| ČÍSLO POZNÁMKY: |
|-----------------|
| 01 |
| 02 |
| 03 |

| | | | |
|---------------------------|--|-----------------|---------|
| NÁZOV STAVBY: | Dom kultúry " Vernost " | | |
| MIESTO: | BRATISLAVA - NOVÉ MESTO | | |
| MIESTO STAVBY: | Nobelova 1903/08, 831 02 Bratislava | | |
| GENERÁLNY PROJEKTANT: | ART-KOP, s.r.o. - Rybárska brána 1, 81101 01 Bratislava | | |
| AUTORI PROJEKTU: | Mgr. art. René Kosman, Ing. arch. Michal Paš | | |
| SPOLUPRÁCA: | Ing. arch. Miroslav Šimrák, Ing. arch. Laura Jakobčiková | | |
| Hlavný inžinier projektu: | Mgr. art. René Kosman, | | |
| ČASŤ PROJEKTU - PROFESIA: | SO 06 KOMUNIKÁCIA, PARKOVISKÁ, CHODNÍKY | DÁTUM: | 11/2019 |
| ZODPOVEDNÝ PROJEKTANT: | Ing. Dušan Bajšák | FORMÁT: | A4 |
| OBSAH VÝKRESU: | SITUÁCIA TRVALÉHO DOPR. ZNAČENIA | MIERKA: | 1 : 250 |
| STUPEŇ: | DOKUMENTÁCIA NA STAVEBNÉ KONANIE | ČÍSLO VÝKRESU: | 03 |
| | | ARCHÍVNE ČÍSLO: | |

LEGENDA - stav. úpravy:

-  EXISTUJÚCI POLOHOPIS
-  OBRYS NAVRHOVANEJ BUDOVY
-  OS RAMPY DO 1.pp
-  HRANA ÚPRAVY PLOCH RIEŠENÝCH V SO Spenvené plochy
-  CESTNÝ OBRUBNÍK 150/260/1000mm osadený na stojata prevýšený 120mm
-  CESTNÝ OBRUBNÍK 150/260/1000mm bez skosenia na stojata prevýšený max. 20mm
-  ZAHONOVÝ OBRUBNÍK 50/200/1000mm zapustený s povrchom dložby
-  DEF. ÚPRAVA NA VEGET. PLOCHÁCH

