
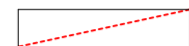












# LEGENDA:

## JESTVUJÚCE DOPRAVNÉ ZNAČENIE

-  V1a POZDĽŽNÁ SÚVISLÁ ČIARA
-  V4 VODIACA ČIARA
-  V9a SMEROVÉ ŠÍPKY
-  V13 ŠIKMÉ ROVNOBEŽNÉ ČIARY
-  V10a STÁTIE (KOLMO NA OKRAJ CESTY)
-  V10b STÁTIE (ŠIKMO K OKRAJU CESTY)
-  V10c STÁTIE (POZDÍŽ OKRAJU CESTY)
-  V12a ŽLTÁ KLUKATÁ ČIARA
-  V12b ŽLTÁ ROVNÁ ČIARA

## NAVRHOVANÉ DOPRAVNÉ ZNAČKY

-  **ZONA** **P** **VNOZ**
  -  **ZONA** **P** **VNOZ**
  -  **ZONA** **P** **VNOZ**
- INFORMAČNÝ PANEL O PARKOVANÍ + CENÍK



OZNAČENIE: Mestská časť Bratislava - Nové mesto Junácka ul. č. 1 832 90 Bratislava	 <b>INC. PETER PLUMBER, PPP</b> <small>BRATISLAVA, SLOVAKIA</small> <small>TEL: +421 2 5222 15 888</small>
<b>ZÓNA REGULOVANÉHO          PARKOVANIA          RAČIANSKA - VAJNORSKÁ</b> SITUÁCIA DOPRAVNÉHO ZNAČENIA	DÁTUM: November 2012 FORMÁT: A4 MERKA: 1:10000 ČÍSLO PRÍLOHY: <b>1</b>
SITUÁCIA - LOKALITA VAJNORSKÁ - BAJKALSKÁ - TRNAVSKÁ	